















Bauinventar der kommunalen Kulturobjekte




Query - Suchresultat
 DEPARTEMENT BILDUNG, KULTUR UND SPORT - KANTONALE DENKMALPFLEGE




Signatur	Titel	Zeitraum	Stufe	Darin	Vorschaubild
INV-BZB915	Gäbiweg 12	1829	Dossier (Bauinventar)		
INV-BZB914	Ursprung 3	16. Jh.	Dossier (Bauinventar)		
INV-BZB912	Mühle Kirchbözberg 12	ca. 1830	Dossier (Bauinventar)		
INV-BZB913	Öle Kirchbözberg	1832	Dossier (Bauinventar)		




Signatur	Titel	Zeitraum	Stufe	Darin	Vorschaubild
DSH-JUNB004	Kirchbözberg, Scheune	1872	Dossier (Denkmalschutzinven- tar)		
INV-GAL901	Gallushaus Gallenkirch 26	1681	Dossier (Bauinventar)		
INV-OBB903	Überthal 7	18. Jh.	Dossier (Bauinventar)		
INV-OBB904	Speicher bei Überthal 7	1839	Dossier (Bauinventar)		
INV-OBB901	Trotte Oberbözberg	1859	Dossier (Bauinventar)		






Signatur	Titel	Zeitraum	Stufe	Darin	Vorschaubild
INV-UNB901	Pfarrscheune Kirchbözberg	1773	Dossier (Bauinventar)		
INV-BZB911	Mühle Kirchbözberg 10	1638	Dossier (Bauinventar)		
INV-BZB901	Schulhaus Gallenkirch	1822	Dossier (Bauinventar)		
INV-BZB916	Sindel 1	1831	Dossier (Bauinventar)		
INV-GAL902	Ruedihaus Gallenkirch 31	1796	Dossier (Bauinventar)		



Signatur	Titel	Zeitraum	Stufe	Darin	Vorschaubild
DOK-BZB839	Gemeinde Bözberg	keine Angabe	Dossier (Dokumentationsobjekte)		
INV-OBB905	Scheune bei Überthal 7	1836	Dossier (Bauinventar)		
INV-LIN902	Linn 16	ca. 1800	Dossier (Bauinventar)		
INV-BZB	Bözberg (inkl. GAL, LIN, OBB, UNB)		Teilserie Bestand (Gemeinde)		
INV-OBB906	Überthal 1, 3	ca. 1800	Dossier (Bauinventar)		
INV-OBB907	Speicher Überthal 5	1834	Dossier (Bauinventar)		


Signatur	Titel	Zeitraum	Stufe	Darin	Vorschaubild
INV-BZB902	Linn 14	1752	Dossier (Bauinventar)		
INV-BZB909	Oberbözberg Bächle 26	1834	Dossier (Bauinventar)		
INV-EFF909	Stationsgebäude Effingen	1875	Dossier (Bauinventar)		
DSI-JUNB003	Neu Stalden, Bärenscheune	1811	Dossier (Denkmalschutzinventar)		
INV-BZB903	Linn 7	1802	Dossier (Bauinventar)		



Signatur	Titel	Zeitraum	Stufe	Darin	Vorschaubild
INV-BZB908	Oberbözberg Dorfstrasse 24	1822	Dossier (Bauinventar)		
INV-BZB910	Oberbözberg Bächle 4	1831	Dossier (Bauinventar)		
INV-UNB904	Speicher Egenwil	1645	Dossier (Bauinventar)		
DOK-BZB	BZB Bözberg (inkl. GAL, LIN, OBB, UNB)		Teilsérie Bestand (Gemeinde)		
INV-GAL903	Gallenkirch 60	1837	Dossier (Bauinventar)		
INV-BZB904	Linn 13	1888	Dossier (Bauinventar)		





Signatur	Titel	Zeitraum	Stufe	Darin	Vorschaubild
DSI-BZB	Bözberg (inkl. GAL, LIN, OBB, UNB)		Teilserie Bestand (Gemeinde)		
INV-BRU931	Kreissegiment-Remise	1911 - 1913	Dossier (Bauinventar)		
DSI-JUN004-BE-2015-01/001	Bericht des Architekten inkl. Objektinfos	2015	Dokument (Bericht)	<p>Der Bericht enthält</p> <ul style="list-style-type: none"> - 2 Seiten Inhalt Infotafel Museum Bözberg, Kantonale Denkmalpflege - 2 Seiten Untersuchungsbericht Peter Frey, Kantonsarchäologie - 3 Seiten Detaillierte Bauabrechnung - 3 Pläne Architekt - 3 Pläne Bauingenieur/Statiker - 11 farbige Fotos Rohbauphase (Fotokopien) - 3 Fotos Schlussphase (Fotokopien) 	
DSI-RIN001	Ruine Iberg	keine Angabe	Dossier (Denkmalschutzinventar)		
INV-UNB902	Brunnen Kirchbözberg	1844	Dossier (Bauinventar)		




Signatur	Titel	Zeitraum	Stufe	Darin	Vorschaubild
INV-WIN939	Lokomotivremise	1892	Dossier (Bauinventar)		
INV-LIN903	Linn 12	1713	Dossier (Bauinventar)		
INV-UNB905	Sodbrunnen Altstalden	keine Angabe	Dossier (Bauinventar)		
INV-UNB906	Kachelofen Neustalden	ca. 1820	Dossier (Bauinventar)		
INV-LIN904C	Sodbrunnen bei Linn 26	keine Angabe	Dossier (Bauinventar)		




Signatur	Titel	Zeitraum	Stufe	Darin	VorschauBild
INV-BZB905	Linn 34	1836	Dossier (Bauinventar)		
INV-BZB907	Milchlokal Linn	1931	Dossier (Bauinventar)		
KI-LIN904B	Brunnen, 19. Jh.	keine Angabe	Dossier (Kurzinventar)		





Signatur	Titel	Zeitraum	Stufe	Darin	Vorschaubild
STC-HOR007	Gasthaus zum Schwert	ca. 1770	Dossier (Spezialinventare)	<p>Im 1. OG des Gasthauses Schwert befindet sich im Nordwestzimmer (ca. 5,40 x 5,70 m) ein kleiner Festsaal mit qualitativ voll bemalter Rokoko-Stuckdecke von ca. 1750. Sie ist mit grosser Wahrscheinlichkeit Johannes Felix Hennevogel zuzuschreiben. In der Mitte befindet sich eine symmetrische Kartusche mit einem Wappen, das zwei gekreuzte Schlüssel zeigt. Die Kartusche endet oben mit einer Helmzier, deren Hand einen Schlüssel hält. Die Schlüssel sind auf den ehemaligen Besitzer, die Kellers, zurückzuführen. Sie spielten in Hornussen eine bedeutende Rolle, waren Eigentümer des Schwerts. Johann Caspar Keller und seine Ehefrau Dorothea Wegmann hatten das Schwert 1648 erworben und gaben die Führung des Gasthauses an ihren Sohn Johann Andreas Keller weiter, und dieser wiederum seinen Nachkommen. Das Gasthaus zum Schwert lag auf der wichtigen Postkutschenstrecke zwischen Brugg und Basel, auf der über den Bözberg schwere Baumwollladungen transportiert wurden. 1759 wurde Engelhard Keller abgesetzt, während dessen Besitzerzeit die Ausführung der Stuckdecke erfolgt sein dürfte. Um das Keller-Wappen gruppieren sich entlang dem profilierten Stab über der Hohlkehle vier Eck- und vier Mittelkartuschen. In allen befinden sich Bildmedaillons, die in den Ecken von Südwesten im Uhrzeigersinn die vier Elemente Feuer (ein brennendes Haus), Wind (pustende Gesichter), Wasser (eine Seenlandschaft) und Erde (eine Landschaft mit Bäumen) aufweist. Die Stuckaturen sind gleich gestaltet und überschneiden den äusseren Profilstab, der innere umlaufende Stab ist in die Kartuschen integriert. Seitlich weisen die Kartuschen vegetative ausgefranzte sowie gerüschte Ränder auf, die mit broschen- und brezelähnlichen Formen besetzt sind. Die Rocaillespitzen reichen zum Teil in die Gemälde hinein. Oberhalb fügen sich die beiden Rahmenseiten zu einem kleinen geschuppten Feld zusammen, das seitlich von Blumenranken begleitet wird. Darüber erfolgt ein phantasievoll ausgefranzter Spitz mit eingerolltem Blattwerk. Die sich dazwischen befindenden Mittelkartuschen sind als zwei Achsen angelegt, die eine verläuft nordsüdlich und weist Friedensmotive auf, die andere westöstlich und beinhaltet Kriegsmotive. Die nördliche Kartusche zeigt im Bildmedaillon Puttenköpfe und wird von einem Stuckrahmen mit dem Auge Gottes vor Wolken und Strahlenkranz umgeben. In Stuckschrift ist zu lesen "deus providebit" - "Gott wird voraussehen". Die zweite Kartusche befindet sich im Süden und weist seitlich asymmetrischen Dekor auf, rechts eingerolltes</p>	




Signatur	Titel	Zeitraum	Stufe	Darin	Vorschaubild
DSL-JUN001	Kirchbözing, Ev.-ref. Pfarrkirche	1483	Dossier (Denkmalschutzinventar)	Blattwerk, links lange Blattwedel. Oberhalb sind Wolken stuckiert, aus denen direkt nach Norden eine Trompete mit Stuckinschrift "pax" herausragt. Das Bildmedaillon enthält eine Darstellung der Gestirne. Auf Westostachse befinden sich zwei Mittelkartuschen mit Kriegselementen und den Darstellungen des Kriegsgottes Mars (?) und eines zweiten Jünglings mit Waife. Im Westen zeigen die Stuckaturen Kriegswaffen wie Lanze, Speer und Kanonen mit Kugeln, im Osten Schaufel, Pickel und Trommel. Oben befindet sich wieder ein zur Volute eingerolltes Blatt. Im Osten ist die Kriegs-Kartusche mit Fahne, Trompeten, Kriegshörnern, Säbel und Schwert versehen. Die westlich ans Nordwestzimmer anschliessende längliche Decke (5,40 x 1,50 m) dürfte zu einem ehemaligen Korridor gehört haben, der durch den Abbruch der Trennwand ins Stuckzimmer integriert wurde. Sie weist über einer sanften Hohlkehle vier kleine Eckkartuschen mit geriffeltem Innenfeld, sowie Muschel- und Rankenwerk auf. In der Mitte befindet sich ein grosses rautenförmiges Medaillon, das aus zahlreichen C-Klammern zusammengefügt ist. Sie werden von aufgerauten Innenfeldern, Rankenblättern und Muschelwerk begleitet.	
DOK-JUN839.003	Gasthaus Bären		Dossier (Dokumentationsobjekte)		
INV-EFF902	Gasthaus zur Glocke	ca. 1700	Dossier (Bauinventar)		

Signatur	Titel	Zeitraum	Stufe	Darin	VorschauBild
INV-HOR904	Gasthaus zum Schwert	ca. 1780	Dossier (Bauinventar)		
KI-LIN	Linn (neu BZB)		Teilserie Bestand (Gemeinde)		
DSI-THA001	Ruine Schenkenberg	13. Jh.	Dossier (Denkmalschutzinventar)		
INV-UNB903	Scheune Kirchbözberg (neu UNB004)	1872	Dossier (Platzhalter)		
INV-VIN919	Eisenbahnbrücke	zwischen 1871 und 1875	Dossier (Bauinventar)		
DOK-UNB839.002	Haus Nr. 109		Dossier (Dokumentationsobjekte)		
DOK-OBB839.908	Überthal (entlassen)	19. Jh.	Dossier (Dokumentationsobjekte)		

Signatur	Titel	Zeitraum	Stufe	Darin	Vorschaubild
KGS-MI-2746	Aarau / Kant. Denkmalpflege: DS-Akten	2021	Dokument (KGS Mikrofilm)	Denkmalschutz-Akten Bözberg, Ev.-ref. Pfarrhaus, Fassadenrenovation UNB002 (101/18K) - Döttingen, Röm.-kath. Pfarrkirche, Renov. Kirchenbänke u. Beschallung DTT003 (87/17K)	
INV-UMI902	Eisenbahnviadukt der Bözberglinie	1873 - 1875	Dossier (Bauinventar)		
DS UNB002-BE-2018- 01/001	Energetische Dachsanierung	2018	Dokument (Bericht)	- 1 Seite Bericht (WH, Kirchgemeinde) - 7 Seiten Dachsanierung (Holzbau Bühmann AG) mit 6 Fotokopien farb. - 5 Seiten Fotodoku mit 5 Fotokopien farb.	
DOK-UNB839.001	Strohdachhaus (abgebrochen)	1616	Dossier (Dokumentationsobjekte)		
INV-OBB910	Polenmauer	1943	Dossier (Bauinventar)		
INV-ZEI903E	Grenzstein Iberg	1733	Dossier (Bauinventar)		
DOK-LIN839	Ortsteil Linn	keine Angabe	Dossier (Dokumentationsobjekte)		
KI-LIN901	Ehem. Rest. Linde mit Ökonomie	keine Angabe	Dossier (Kurzinventar)		

Signatur	Titel	Zeitraum	Stufe	Darin	VorschauBild
KI-LIN902	Bauernhaus, um 1820	keine Angabe	Dossier (Kurzinventar)		
KI-LIN903	Ehem. Bauernhaus	keine Angabe	Dossier (Kurzinventar)		
KI-LIN904C	Sodbrunnen	keine Angabe	Dossier (Kurzinventar)		
DSL-LIN001	Dorfstrasse 19, Restaurant Linde mit Ökonomie	keine Angabe	Dossier (Denkmalschutzinventar)		
INV-BZB906	Linn 38	1841	Dossier (Bauinventar)		
INV-JUNB907	Kachelofen Ursprung (entlassen)	1772	Dossier (Platzhalter)		
INV-BRU909	Villa Friedheim	1902	Dossier (Bauinventar)		
DSL-JUNB002-BE-2018-02/001	Fassadensanierung Malerarbeiten	2018	Dokument (Bericht)	<ul style="list-style-type: none"> - 1 Seite Bericht mit 1 Seite Farbplan 2 Seiten Techn. Merkblatt Schwenk SLP 3 Seiten Techn. Merkblatt SK leicht - 4 Seiten Fotodoku mit 4 Fotokopien farb. 	

Signatur	Titel	Zeitraum	Stufe	Darin	VorschauBild
DSI-HOR006	Hauptstrasse 112	1606	Dossier (Denkmalschutzinven tar)		
DSI-JUN002	Kirchbözing, Ev.-ref. Pfarrhaus	1664 - 1665	Dossier (Denkmalschutzinven tar)		
DOK-JUN839.907	Kachelofen Ursprung (entlassen)	1772	Dossier (Dokumentationsobje kte) Teilserie Dossier (Bild-Dokumentation)		
INV-JUN901-BD					
INV-OBB902	Kachelofen Bächle (entlassen)	19. Jh.	Dossier (Platzhalter)		
DOK-OBB839.902	Kachelofen Bächle (entlassen)	19. Jh.	Dossier (Dokumentationsobje kte)		
INV-OBB909	Brunnen Überthal	1865	Dossier (Bauinventar)		
KI-LIN904A	Brunnen, fr. 19. Jh.	keine Angabe	Dossier (Kurzinventar)		

Signatur	Titel	Zeitraum	Stufe	Darin	VorschauBild
INV-BRU902	Alte Brücke	1924 - 1925	Dossier (Bauinventar)		
INV-LIN901	Restaurant Linde (neu LIN001)	1903	Dossier (Platzhalter)		
INV-OBB908	Überthal (entlassen)	19. Jh.	Dossier (Platzhalter)		
INV-LIN904A	Brunnen bei Linn 13	19. Jh.	Dossier (Bauinventar)		
INV-LIN904B	Brunnen beim Milchhäuslein	19. Jh.	Dossier (Bauinventar)		
DOK-OBB839	Ortsteil Oberbözberg	keine Angabe	Dossier (Dokumentationsobjekte)		

Suchkriterien

Mit allen Wörtern: Bozberg

Datensätze gefunden: 85